

NR. 57/9.10.2018

OFERTA DE VÂNZARE TEREN

Subsemnatul/Subsemnata¹⁾, Juliana Elena, CNP. [redacted], având adresa de comunicare în: localitatea Medoşda, str. din cor. familiei nr. 4, bl. 5 Azusa, sc.

et., ap. 9, județul/sectorul Constanța, tel.
Subsemnatul/Subsemnata¹⁾, Mădălin (Moto) Gheorghe, CNP. [redacted], având adresa de comunicare în: localitatea Șfărc, str. Mășu Vodă nr. 103, bl., sc.

et., ap., județul/sectorul Constanța, tel.
imputernicit Mădălin (Moto) Gheorghe Președinte nr. 1751/31.08.2006
vindem teren agricol situat în extravilan, în suprafață de 6 ha (ha), la prețul de 15.000 lei (lei)²⁾. (15.000 lei) este parte din 6 ha (1,150 ha)

Condițiile de vânzare sunt următoarele:

Date privind identificarea terenului

Informații privind amplasamentul terenului

Specificare	Orașul/ Comuna/ Județul (*)	Suprafața (ha) (*)	Număr cadastral (**)	Număr de carte funciară (**)	Număr tarla/lot (**)	Număr parcelă (**)	Categoria de folosință ³⁾ (**)	Obs.
Se completează de către vânzător								
Verificat primărie ⁴⁾	x							
		<u>6 ha</u>	<u>106792</u>	<u>106792</u>		<u>A145/33</u>	<u>Arabile</u>	

Cunoscând că falsul în declarații se pedepsește conform Legii nr. 286/2009 privind Codul penal, cu modificările și completările ulterioare, declar că datele sunt reale, corecte și complete.

Vânzător/Imputernicit,
Juliana Elena prin Avocatul Șerban
(numele și prenumele în clar)

Semnătura
[redacted]

Vânzător/Imputernicit,
Mădălin (Moto) Gheorghe prin Avocatul Șerban
(numele și prenumele în clar)

Semnătura
[redacted]


DATA

9.10.2018

NOTE:

- Câmpurile notate cu (*) sunt obligatoriu de completat.
- Câmpurile notate cu (**) se completează în cazul în care sunt cunoscute informațiile.

¹⁾ Se completează numele și prenumele proprietarului terenului.
²⁾ Se va completa în cifre și litere.
³⁾ Se completează categoria de folosință a terenurilor agricole situate în extravilan productive, care sunt: arabile, viile, livezile, pepinierele viticole, pomicele, plantațiile de hamei și duzi, pășunile, fânețele, serele, solarele, răsadnițele și altele asemenea, cele cu vegetație forestieră, dacă nu fac parte din amenajamentele silvice, pășunile împădurite, cele ocupate cu construcții și instalații agrozootehnice, amenajările piscicole și de îmbunătățiri funciare, drumurile tehnologice și de exploatare agricolă, platformele și



**Lista preemtorilor în vederea exercitării dreptului de preempțiune
asupra ofertei de vânzare în ordinea rangului de preferință**

Județul (*) CONSTANTA

Unitatea administrativ-teritorială (*) PRIMARIA COBADIN

Registrul de evidență

Nr. 99/..... din 9.10.2018

LISTA preemtorilor în vederea exercitării dreptului de preempțiune asupra ofertei de vânzare în ordinea rangului de preferință

Ca urmare a înregistrării ofertei de vânzare depusă de domnia, TUDOSE ELENA și MAICAN ADRIANA, în calitate de vânzători, prin împuternicit ARDALĂU EMILIAN conform procurii nr. 1751/31.08.2006, pe baza informațiilor cuprinse în oferta de vânzare au fost identificați următorii preemtori:

1. Coproprietari ai terenului a cărui ofertă de vânzare a fost înregistrată

Nr. Nume și prenume persoană fizică/Denumire persoană/persoane
crt. juridică/juridice, asociații și alte entități fără personalitate juridică,
precum și persoane juridice care nu se înregistrează în registrul
comerțului

Adresă domiciliu/reședință/sediu

Anghel Constantin, Anghel Dumitru, Vintilescu Georgeta, Tudose
Cristache, Siteavu Ion

2. Arendaș al terenului a cărui ofertă de vânzare a fost înregistrată

Nume și prenume arendaș

ARDALĂU EMILIAN

Domiciliul/sediul

Loc. Cobadin, str. Crângului nr. 34, jud. Co

3. Proprietari vecini ai terenului a cărui ofertă de vânzare-cumpărare a fost înregistrată

Nume și prenume/denumire vecin

1. Nord - De 145/27

2. Sud - A145/43-IE : 102385

3. Est - De 112

4. Vest - A145/33 - Fulea Victoria

4. Statul român, reprezentat prin Agenția Domeniilor Statului

Primar,
COCOS CORNEL
(numele și prenumele/semnătura)

Intocmit,
Telehoi Lidia

Secretar
TRĂILĂ CORINA ALINA (num
prenumele/semnătura)

58/9.10.2018

OFERTA DE VÂNZARE TEREN

Subsemnatul/Subsemnata¹⁾, Tudora Elena, CNP [redacted], având adresa de comunicare în: localitatea Moldova, str. Sucea Jorului nr. 4, bl. 5 sc. [redacted]


et. [redacted], ap. [redacted], județul/sectorul Constanța, tel. [redacted]
Subsemnatul/Subsemnata¹⁾, Maliccea (foto anexă) Anabela, CNP [redacted], având adresa de comunicare în: localitatea Isfoarte, str. Negru Adă nr. 103, bl. [redacted], sc. [redacted]

et. [redacted], ap. [redacted], județul/sectorul OT A, tel. [redacted]
imputernicit Adrian Iancu conform Procură nr. 1751/31.08.2006
vîndem teren agricol situat în extravilan, în suprafață de 1,250 (ha), la prețul de 15.000 lei (lei)²⁾ (15.000.000 lei) (cota parte din 3 ha).

Condițiile de vânzare sunt următoarele:

Date privind identificarea terenului

Specificare	Orașul/Comuna/Județul (*)	Suprafața (ha) (*)	Număr cadastral (**)	Număr de carte funciară (**)	Număr tarla/lot (**)	Număr parcelă (**)	Categoria de folosință ³⁾	Obs.
Se completează de către vânzător	<u>Abad</u>	<u>Cota parte din 3 ha</u>	<u>10672</u>	<u>10672</u>				
Verificat primărie ⁴⁾	<u>x</u>	<u>x</u>	<u>x</u>	<u>x</u>				



Cunoscând că falsul în declarații se pedepsește conform Legii nr. 286/2009 privind Codul penal, cu modificările și completările ulterioare, declar că datele sunt reale, corecte și complete.

Vanzator/Imputernicit
Tudora Elena prin Anabela Iancu
(numele și prenumele în clar)
Semnătura [redacted]

Vanzator/Imputernicit
Maliccea Anabela
(numele și prenumele în clar)
Semnătura [redacted]

DATA 9.10.2018

NOTE:

- Câmpurile notate cu (*) sunt obligatoriu de completat.
- Câmpurile notate cu (**) se completează în cazul în care sunt cunoscute informațiile.

¹⁾ Se completează numele și prenumele proprietarului terenului.
²⁾ Se va completa în cifre și litere.
³⁾ Se completează categoria de folosință a terenurilor agricole situate în extravilan productive, care sunt: arabile, viile, livezile, pepinierele viticole, pomicole, plantațiile de hamei și duzi, pășunile, fânețele, serele, solarele, răsadnițele și altele asemenea, cele cu vegetație forestieră, dacă nu fac parte din amenajamentele silvice, pășunile împădurite, cele ocupate cu construcții și instalații agrozootehnice, amenajările piscicole și de îmbunătățiri funciare, drumurile tehnologice și de exploatare agricolă, platformele și

**Lista preemtorilor în vederea exercitării dreptului de preempțiune
asupra ofertei de vânzare în ordinea rangului de preferință**

Județul (*) CONSTANTA

Unitatea administrativ-teritorială (*) PRIMARIA COBADIN

Registrul de evidență

Nr. 58/1..... din 9.10.2018

LISTA preemtorilor în vederea exercitării dreptului de preempțiune asupra ofertei de vânzare în ordinea rangului de preferință

Ca urmare a înregistrării ofertei de vânzare depusă de doamnele TUDOSE ELENA SI MAICAN ADRIANA calitate de vânzător, prin împuternicit ARDALAU EMILIAN conform procurii nr. 1751/31.08.2006, pe baza informațiilor cuprinse în oferta de vânzare au fost identificați următorii preemtori:

1. Coproprietari ai terenului a cărui ofertă de vânzare a fost înregistrată

Nr. rt.	Nume și prenume persoană fizică/Denumire persoană/persoane juridică/juridice, asociații și alte entități fără personalitate juridică, precum și persoane juridice care nu se înregistrează în registrul comerțului	Adresă domiciliu/reședință/sedi
------------	--	---------------------------------

VINTILESCU GEORGETA, TUDOSE CRISTACHE SI
SITEAVU ION

2. Arendaș al terenului a cărui ofertă de vânzare a fost înregistrată

Nume și prenume arendaș ARDALAU EMILIAN


Domiciliul/sediul

3. Proprietari vecini ai terenului a cărui ofertă de vânzare-cumpărare a fost înregistrată

Nume și prenume/denumire vecin	1. Nord -DE 145/27 2. Sud - A145/42/1-IE: 102418, A145/42, 102419 3. Est - A145/32°-IE : 102802 4. Vest - A145/31- IE: 100632
--------------------------------	--

4. Statul român, reprezentat prin Agenția Domeniilor Statului

Primar,
COCOS CORNEL
(numele și prenumele/semnătura)



Intocmit,
Telehoi Lidia

Secretar
TRĂILĂ CORINA ALINA
(prenumele/semnătura)

NR. 59/9.10.2018

OFERTA DE VÂNZARE TEREN

Subsemnatul/Subsemnata¹⁾, SAHIA PETRE, CNP [REDACTED], având adresă de comunicare în: localitatea NEGREZI, str. GALILEI nr. 111, bl. [REDACTED], sc. [REDACTED] et. [REDACTED], ap. [REDACTED], județul/sectorul CONSTANȚA, tel. [REDACTED] imputernicit RASU UCUREȚA conform PROCURI 2460/22.08.2014 vindem teren agricol situat în extravilan, în suprafață de 1 (ha), la prețul de 11000 (lei)²⁾. suma totală împoziț. nu e lu
Condițiile de vânzare sunt următoarele: [REDACTED]

Date privind identificarea terenului

Specificare	Informații privind amplasamentul terenului						Categoria de folosință ³⁾ ○
	Orașul/Comuna/Județul (*)	Suprafața (ha) (*)	Număr cadastral (**)	Număr de carte funciară (**)	Număr tarla/lot (**)	Număr parcelă (**)	
Se completează de către vânzător							
Verificat primărie ⁴⁾	<u>NEGREZI</u>	<u>1</u>	<u>101954</u>	<u>101954</u>	<u>15</u>	<u>A299/87</u>	<u>AGRICOL</u>

Cunoscând că falsul în declarații se pedepsește conform Legii nr. **286/2009** privind **Codul penal**, modificările și completările ulterioare, declar că datele sunt reale, corecte și complete.

Vânzător/Împuternicit,

[REDACTED]

(numele și prenumele în clar)

Semnătura

[REDACTED]

DATA

9.10.2018

NOTE:

- Câmpurile notate cu (*) sunt obligatoriu de completat.
- Câmpurile notate cu (**) se completează în cazul în care sunt cunoscute informațiile.

¹⁾ Se completează numele și prenumele proprietarului terenului.
²⁾ Se va completa în cifre și litere.
³⁾ Se completează categoria de folosință a terenurilor agricole situate în extravilan productive, care sunt: arabile, viile, livezi, pepinierele viticole, pomicele, plantațiile de hamei și duzi, pășunile, fânețele, serele, solarele, răsadnițele și altele asemenea, ce cu vegetație forestieră, dacă nu fac parte din amenajamentele silvice, pășunile împădurite, cele ocupate cu construcții și instalațiile agrozootehnice, amenajările piscicole și de îmbunătățiri funciare, drumurile tehnologice și de exploatare agricolă, platformele spațiile de depozitare care servesc nevoilor producției agricole și terenurile neproductive care pot fi amenajate și folosite pentru producția agricolă.
⁴⁾ Se completează cu "X" rubricile în care informațiile pot fi comparate cu datele din Registrul agricol, evidențele fiscale și evidențele de stare civilă, altele asemenea.

Lista preemptorilor în vederea exercitării dreptului de preempțiune asupra ofertei de vânzare în ordinea rangului de preferință

Județul (*) CONSTANTA

Unitatea administrativ-teritorială (*) PRIMARIA COBADIN

Registrul de evidență

Nr. 59/ din 9.10.2018.

LISTA preemptorilor în vederea exercitării dreptului de preempțiune asupra ofertei de vânzare în ordinea rangului de preferință

Ca urmare a înregistrării ofertei de vânzare depusă de domnul DACHIN PETRE calitate de vânzător, prin imputernicit RADU LUCRETIA conform procurii nr. 2161/22.08.2018, pe baza informațiilor cuprinse în oferta de vânzare au fost identificați următorii preemptori:

1. Coproprietari ai terenului a cărui ofertă de vânzare a fost înregistrată

Nr. crt. Nume și prenume persoană fizică/Denumire persoană/persoane juridică/juridice, asociații și alte entități fără personalitate juridică, precum și persoane juridice care nu se înregistrează în registrul comerțului

Adresă domiciliu/reședință/sediu

,NU ESTE CAZUL

2. Arendaș al terenului a cărui ofertă de vânzare a fost înregistrată

Nume și prenume arendaș

SC. NUMARUL UNU NEGRESTI SRL

Domiciliul/sediul

3. Proprietari vecini ai terenului a cărui ofertă de vânzare-cumpărare a fost înregistrată

Nume și prenume/denumire vecin

1. Nord -DE 249/2


2. Sud - A248/1

3. Est - A249/88-Danciu i. Rena

4. Vest - DE 249/1

4. Statul român, reprezentat prin Agenția Domeniilor Statului

Primar,
COCOS CORNEL
(numele și prenumele/semnătura)



Intocmit,
Telehoi Lidia

Secretar
TRĂILĂ CORINA ALINA (nume
prenumele/semnătura)